




Koormatava ala plaan  
Harju mk, Anija vald, Pillapalu küla, Põhja-Kõrvemaa looduskaitseala 13 kinnistu,  
kinnistu nr 9728750 (14001:003:0163)  
M 1:500

-  Koormatav ala
-  Kinnistu piir
-  Keskpinge maakaabel

Kasutusõiguse ala 30 m<sup>2</sup>  
Kaitsevöönd 1 m mõlemale poole kaabli telge.

Projekti kood: IP8959  
Koostanud: Erki Juurikas